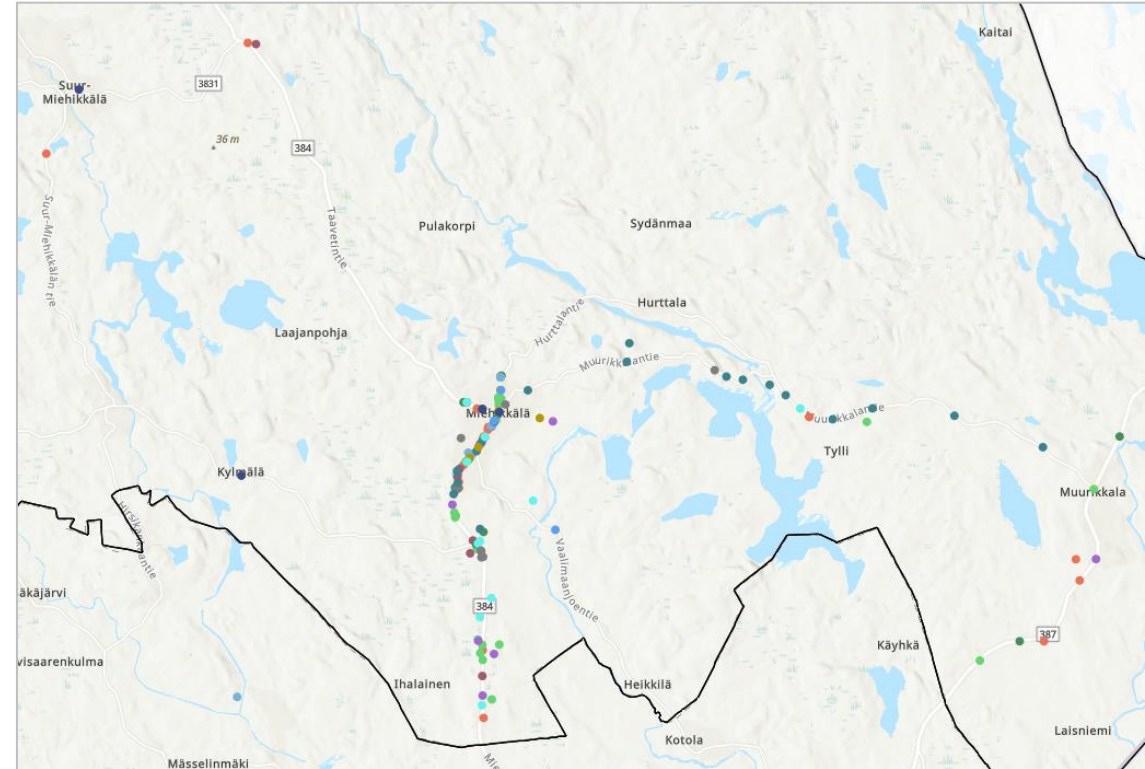




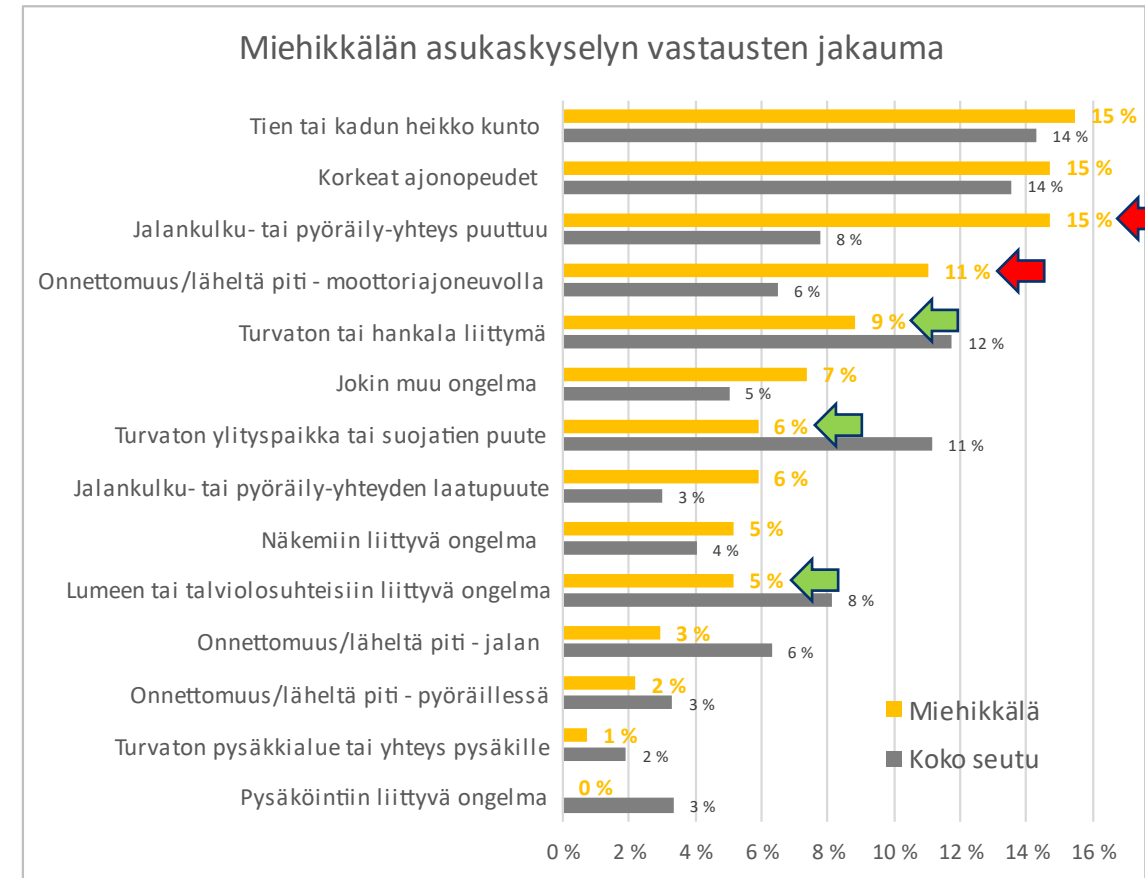
Koko seudun tulokset

- Kaakkois-Suomen ELY-keskus ja Hamina, Kotka, Pyhtää, Miehikkälä ja Virolahti toteuttivat keväällä 2022 (21.3.–10.4.2022) karttapohjaisen kyselyn, jossa alueen asukkailla ja muilla sidosryhmillä oli mahdollisuus kertoa liikenteen vaaranpaikoista ja muista liikenneolosuhteisiin liittyvistä kehittämistarpeista.
- Vaaranpaikkoja tai muita kehittämistarpeita saatiin kartalle yhteensä **yli 4 100 kpl** (Miehikkälässä noin 140 kpl).
- Koko seudun vastauksia tulkittaessa huolta aiheuttavat erityisesti **kunnossapito (14 % vastauksista), ajonopeudet (14 %), turvattomat liittymät (12 %) sekä turvattomat suojatiet ja tienylityspaikat (11 %)**.
- Kaikkiin kyselyssä saatuihin vastauksiin voi tutustua oheisen nettikartan kautta: [linkki](#)
- Nettikartassa vastauksia voi tarkastella vastausteema kerralla (esim. korkeat ajonopeudet). Mikäli vastaaja on kertonut lisätietoja, näkee ne klikkaamalla karttavastausta.



Asukaskyselyn tulokset Miehikkälässä

- Miehikkälän asukaskysely tuotti kartalle noin 140 vastausta.
- Eniten mainintoja saivat
 - Tien tai kadun heikko kunto 15 %
 - Korkeat ajonopeudet 15 % ja
 - Jalankulku- tai pyöräily-yhteyden puute 15 %.
- Jkp-väylän puute ja läheltä piti -tilanteet moottoriajoneuvolla korostuivat Miehikkälässä selvästi enemmän kuin seudulla keskimäärin. 
- Vastaavasti liittymäongelmat, turvaton tienylityspaikka tai suojatien puute sekä lumeen tai talviolosuhteisiin liittyvät ongelmat nousivat esille vähemmän kuin seudulla keskimäärin. 



Vastausmäärät kunnittain ja vastausteemoittain

Vastausteema	Hamina	Kotka	Miehikkälä	Pyhtää	Virolahti	Koko seutu
Tien tai kadun heikko kunto	8 %	11 %	15 %	14 %	49 %	14 %
Korkeat ajonopeudet	15 %	13 %	15 %	16 %	7 %	14 %
Turvaton tai hankala liittymä	9 %	15 %	9 %	9 %	5 %	12 %
Turvaton ylityspaikka tai suojatien puute	12 %	13 %	6 %	5 %	5 %	11 %
Lumeen tai talviolosuhteisiin liittyvä ongelma	9 %	8 %	5 %	11 %	6 %	8 %
Jalankulku- tai pyöräily-yhteys puuttuu	11 %	5 %	15 %	13 %	8 %	8 %
Onnettomuus/läheltä piti - moottoriajoneuvolla	7 %	6 %	11 %	5 %	4 %	6 %
Onnettomuus/läheltä piti - jalan	5 %	8 %	3 %	6 %	3 %	6 %
Jokin muu ongelma	5 %	5 %	7 %	4 %	5 %	5 %
Näkemiin liittyvä ongelma	3 %	4 %	5 %	5 %	5 %	4 %
Pysäköintiin liittyvä ongelma	5 %	4 %	0 %	2 %	1 %	3 %
Onnettomuus/läheltä piti - pyöräillessä	4 %	3 %	2 %	3 %	1 %	3 %
Jalankulku- tai pyöräily-yhteyden laatupuute	3 %	3 %	6 %	3 %	1 %	3 %
Turvaton pysäkkialue tai yhteys pysäkille	4 %	1 %	1 %	3 %	1 %	2 %
Karttavastauksien lukumäärä	880	2 338	136	463	344	4 161

Miehikkälän eniten kommentoidut kohteet ja ongelmat

- 1) Mt 384 (Miehikkäläntie), väli Karjakuja – moottoritie [ELY, kunta] [karttalinkki](#)
 - Jalankulku- ja pyöräilyväylän puute, suuri liikennemäärä, ylinopeudet, huonot näkemät, ohituskieltomerkkitarve [18]
- 2) Mt 384 (Miehikkäläntie), väli Karjakuja – mt 384 (Taavetintie) [ELY] [karttalinkki](#)
 - Ylinopeudet, matalat hidastetöyssyt, nopeusrajoituksen alentamistarve, lumikasat näkemäesteenä, heikko talvikunnossapito jalankulku- ja pyöräilyväylällä [13]
- 3) Mt 384 (Miehikkäläntie) / mt 14736 (Kalliokoskentie) / Suurenkyläntie liittymä [ELY, kunta] [karttalinkki](#)
 - Huonot näkemät liittymässä, tiessä notko, stop-merkki tarve [5]
- 4) Mt 14747 (Hurttalantie), väli mt 384 (Taavetintie) – Hauhilantie [ELY, kunta] [karttalinkki](#)
 - Jalankulku- ja pyöräilyväylän puute [4]
- 5) Mt 14747 (Hurttalantie) / Hauhilantie liittymä [ELY] [karttalinkki](#)
 - Huonot näkemät, suojatien puute, ylinopeudet [4]
- 6) Mt 14745 (Muurikkalantie), koko tie [ELY] [karttalinkki](#)
 - Tien huono kunto, ylinopeudet [4]
- 7) Mt 387 (Lappeenrannantie), Muurikkalasta etelään [ELY, kunta] [karttalinkki](#)
 - Ylinopeudet, jalankulku- ja pyöräilyväylän puute, paljon raskasta liikennettä [4]

*Kohteet
esitetty
kartalla
seuraavilla
sivuilla*



Miehikkälän eniten kommentoidut kohteet ja ongelmat

