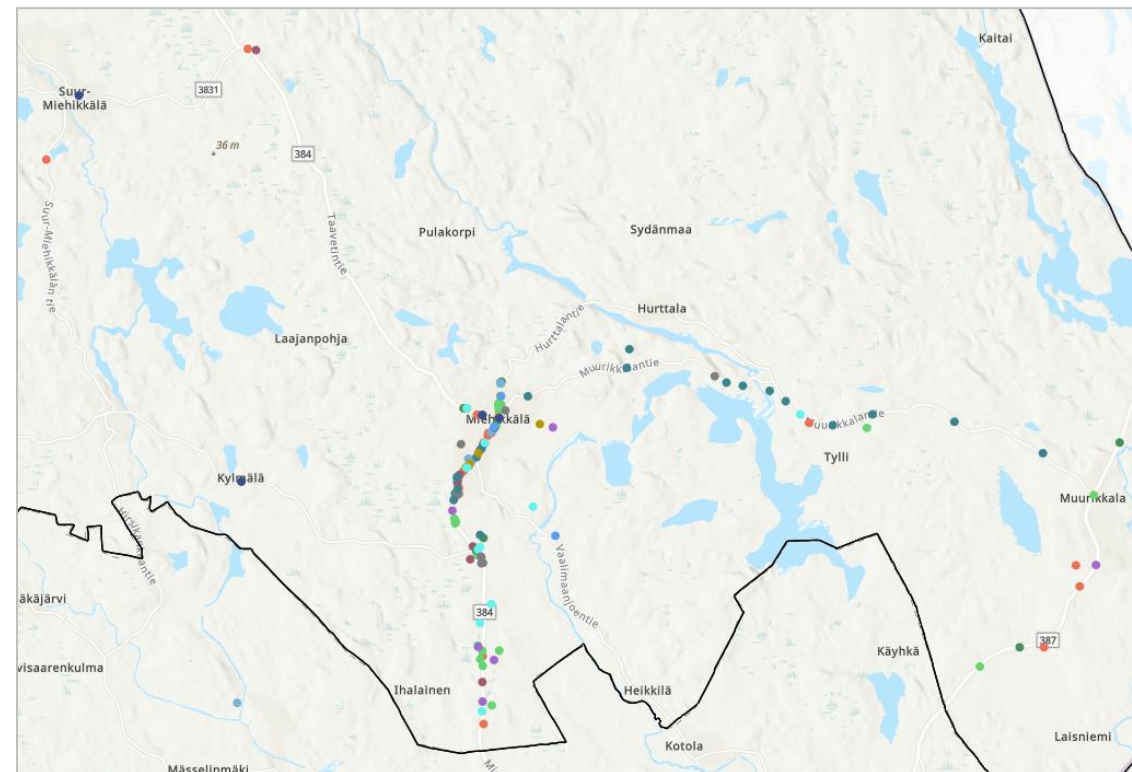






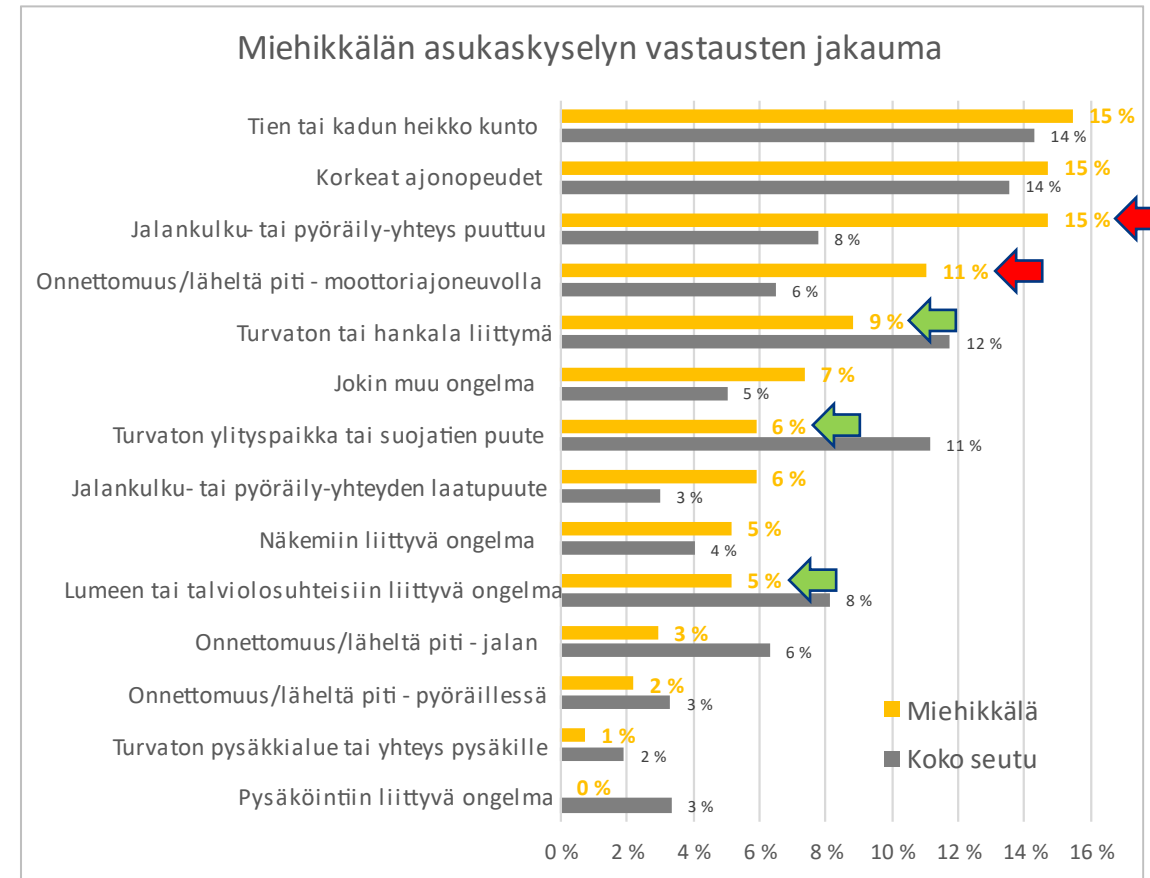
# Koko seudun tulokset

- Kaakkois-Suomen ELY-keskus ja Hamina, Kotka, Pyhtää, Miehikkälä ja Virolahti toteuttivat keväällä 2022 (21.3.–10.4.2022) karttapohjaisen kyselyn, jossa alueen asukkailla ja muilla sidosryhmillä oli mahdollisuus kertoa liikenteen vaaranpaikoista ja muista liikenneolosuhteisiin liittyvistä kehittämistarpeista.
- Vaaranpaikkoja tai muita kehittämistarpeita saatiin kartalle yhteensä yli 4 100 kpl (Miehikkälässä noin 140 kpl).
- Koko seudun vastauksia tulkittaessa huolta aiheuttavat erityisesti kunnossapito (14 % vastauksista), ajonopeudet (14 %), turvattomat liittymät (12 %) sekä turvattomat suojatiet ja tienylityspaikat (11 %).
- Kaikkiin kyselyssä saatuihin vastauksiin voi tutustua oheisen nettikartan kautta: [linkki](#)
- Nettikartassa vastauksia voi tarkastella vastausteema kerralla (esim. korkeat ajonopeudet). Mikäli vastaaja on kertonut lisätietoja, näkee ne klikkaamalla karttavastausta.



# Asukaskyselyn tulokset Miehikkälässä

- Miehikkälän asukaskysely tuotti kartalle noin 140 vastausta.
- Eniten mainintoja saivat
  - Tien tai kadun heikko kunto 15 %
  - Korkeat ajonopeudet 15 % ja
  - Jalankulku- tai pyöräily-yhteyden (jkip) puute 15 %.
- Jkp-väylän puute ja läheltä piti -tilanteet moottoriajoneuvolla korostuivat Miehikkälässä selvästi enemmän kuin seudulla keskimäärin. 
- Vastaavasti liittymäongelmat, turvaton tienylityspaikka tai suojatien puute sekä lumeen tai talviolosuhteisiin liittyvät ongelmat nousivat esille vähemmän kuin seudulla keskimäärin. 



# Vastausmäärät kunnittain ja vastausteemoittain

Vastausteema	Hamina	Kotka	Miehikkälä	Pyhtää	Violahti	Koko seutu
Tien tai kadun heikko kunto	8 %	11 %	15 %	14 %	49 %	14 %
Korkeat ajonopeudet	15 %	13 %	15 %	16 %	7 %	14 %
Turvaton tai hankala liittymä	9 %	15 %	9 %	9 %	5 %	12 %
Turvaton ylityspaikka tai suojatien puute	12 %	13 %	6 %	5 %	5 %	11 %
Lumeen tai talviolosuhteisiin liittyvä ongelma	9 %	8 %	5 %	11 %	6 %	8 %
Jalankulku- tai pyöräily-yhteys puuttuu	11 %	5 %	15 %	13 %	8 %	8 %
Onnettomuus/läheltä piti - moottoriajoneuvolla	7 %	6 %	11 %	5 %	4 %	6 %
Onnettomuus/läheltä piti - jalan	5 %	8 %	3 %	6 %	3 %	6 %
Jokin muu ongelma	5 %	5 %	7 %	4 %	5 %	5 %
Näkemiin liittyvä ongelma	3 %	4 %	5 %	5 %	5 %	4 %
Pysäköintiin liittyvä ongelma	5 %	4 %	0 %	2 %	1 %	3 %
Onnettomuus/läheltä piti - pyöräillessä	4 %	3 %	2 %	3 %	1 %	3 %
Jalankulku- tai pyöräily-yhteyden laatupuute	3 %	3 %	6 %	3 %	1 %	3 %
Turvaton pysäkkialue tai yhteys pysäkille	4 %	1 %	1 %	3 %	1 %	2 %
<b>Karttavastauksien lukumäärä</b>	<b>880</b>	<b>2 338</b>	<b>136</b>	<b>463</b>	<b>344</b>	<b>4 161</b>

# Miehikkälän eniten kommentoidut kohteet ja ongelmat (1/2)

- 1) Mt 384 (Miehikkäläntie), väli Karjakuja – moottoritie [ELY, kunta] [karttalinkki](#)
  - Jalankulku- ja pyöräilyväylän puute, suuri liikennemäärä, ylinopeudet, huonot näkemät, ohituskieltomerkkitarve
- 2) Mt 384 (Miehikkäläntie), väli Karjakuja – mt 384 (Taavetintie) [ELY] [karttalinkki](#)
  - Ylinopeudet, matalat hidastetöyssyt, nopeusrajoituksen alentamistarve, lumikasat näkemäesteenä, heikko talvikunnossapito jalankulku- ja pyöräilyväylällä
- 3) Mt 384 (Miehikkäläntie) / mt 14736 (Kalliokoskentie) / Suurenkyläntie liittymä [ELY, kunta] [karttalinkki](#)
  - Huonot näkemät liittymässä, tiessä notko, stop-merkki tarve
- 4) Mt 14747 (Hurttalantie), väli mt 384 (Taavetintie) – Hauhiantie [ELY, kunta] [karttalinkki](#)
  - Jalankulku- ja pyöräilyväylän puute
- 5) Mt 14747 (Hurttalantie) / Hauhiantie liittymä [ELY] [karttalinkki](#)
  - Huonot näkemät, suojatien puute, ylinopeudet
- 6) Mt 14745 (Muurikkalantie), koko tie [ELY] [karttalinkki](#)
  - Tien huono kunto, ylinopeudet
- 7) Mt 387 (Lappeenrannantie), Muurikkalasta etelään [ELY, kunta] [karttalinkki](#)
  - Ylinopeudet, jalankulku- ja pyöräilyväylän puute, paljon raskasta liikennettä

*Kohteet  
esitetty  
kartalla  
seuraavilla  
sivuilla*



# Miehikkälän eniten kommentoidut kohteet ja ongelmat (2/2)

